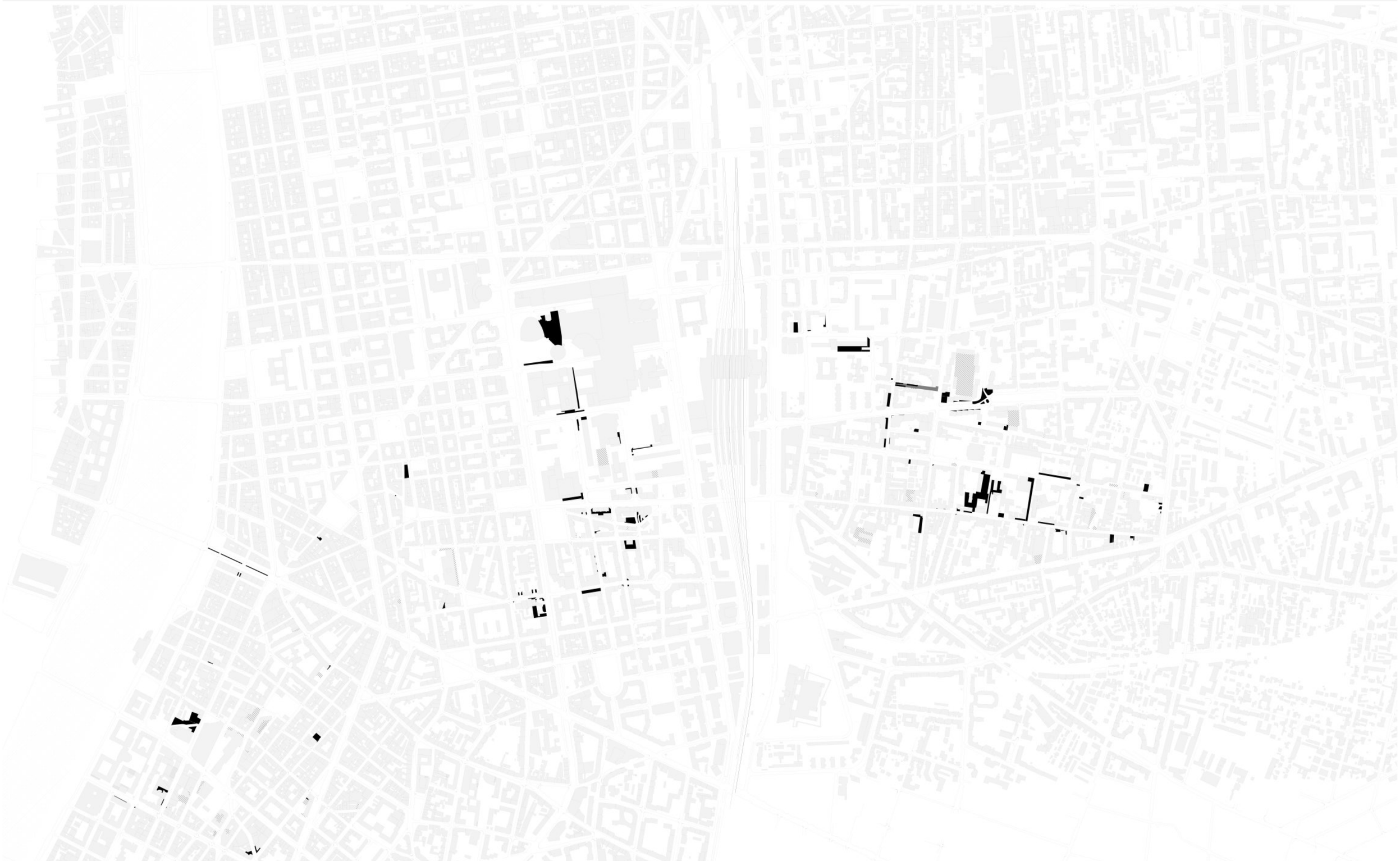
N°	Adresse	Coordonnés	Carte interactive	Description	Usage actuel	Type	Superficie approximative	Potentiel	Type d'intervention possible	Échelle	Note de potentiel	Plan
1	Croisement rue d'Arbalète et rue Maurice Flandin, Lyon	45°45.41′N 4°51.47′E	https://maps.app.goo.gl/GyLSoJaonTcX6y99	Façade longue, percée hausculpé à colle d'un croisement	Petit parc	Mur longue + Limite percebare manquée	20	Urbain ou d'intervention	Rénovation ou végétalisation	Grande	Moyen	4
2	Rue Belecombe, Lyon	45°45.41′N 4°51.49′E	https://maps.app.goo.gl/abeX3zinzUzEEGQ6	Limite parcellaire marquée par une barrière / qui crée un vide entre le trottoir et la parcelle privée	Dépôt ordures, végétation parasite	limite de parcelle	70	Taille ou végétation ou végétation	Végétalisation ou végétation	Grande	Moyen	4
3	52-62 Rue Etienne Richerand	45°45.34′N 4°51.57′E	https://maps.app.goo.gl/GTP2Tm6q1TsmiqEc7	Rupture continuité du front bâti - végétalisation récente par la voie	Piétong, arbres, dépôt ordures	Rupture alignement	300	Urbain ou intervention	Végétalisation / végétalisation	Moyen	Moyen	3
4	52 Rue Etienne Richerand	45°45.33′N 4°51.58′E	https://maps.app.goo.gl/EzRBgvwHL7GhrH6	Fenêtres et devantures avec récord qui présente un dispositif anti vol	/	Balkonnet ringulier	5	Taille	Laisser tel quel	Petite	Moyen	1
5	64 Rue Etienne Richerand	45°45.32′N 4°51.57′E	https://maps.app.goo.gl/wSSYRmMYbmJLLzy6	Rupture continuité du front bâti - végétalisation ancienne par la voie	Arbres, déchets, personnes stationnaires	Rupture alignement	210	Urbain ou intervention	Végétalisation / végétalisation	Moyen	Moyen	3
6	En face du n rue des tanneurs	45°45.31′N 4°52.01′E	https://maps.app.goo.gl/13EvWZF7VJvMpmg	Entrée de parking, murs, éléments tectoniques, ...	/	Like à la tectonique + à la voiture	110	Taille ou urbain	Végétalisation / végétalisation	Moyen	Moyen	2
7	67 rue Etienne Richerand	45°45.30′N 4°51.57′E	https://maps.app.goo.gl/3mZLeaoNSXnzJaMvu	Légère rupture alignement et porte à taux sur le trottoir	Déchets, personnes stationnaire	Forme	20	Urbain ou végétation	Végétalisation / végétalisation	Grande	Moyen	4
8	70 Rue Etienne Richerand	45°45.30′N 4°51.57′E	https://maps.app.goo.gl/5mhoJuUpxqdrDb9	Rupture alignement	Déchets, affichage, parking, abries	Rupture alignement	120	Urbain ou végétation	Végétalisation / végétalisation	Grande / activité	Moyen	3
9	Impasse rue de Tronte	45°45.28′N 4°52.00′E	https://maps.app.goo.gl/bK6wA9n7L9HrZQE7A	Dent creuse fine servant de dessente à quelques logements	Dessente	Dent creuse	70	Intervention ou architectural	Végétalisation / végétalisation	Social (gm) / activité	Social	5
10	111 rue baraban	45°45.28′N 4°52.03′E	https://maps.app.goo.gl/cJnS7WCxYJS4qUqW9	Angle à 45 sous un balcon avec un potaau	/	forme	10	Faible	Laisser tel quel	Petite	Moyen	1
11	133 rue baraban	45°45.23′N 4°52.01′E	https://maps.app.goo.gl/YHWL1ADMvAUVvxF7	Tissu intégrée, rupture alignement, rue non tenue - végétalisation récente par la vélo	Parking vélo, arbres	Discontinuité	550	Intervention ou urbain	Végétalisation / végétalisation / social	Grande	Moyen	5
12	281 rue Paul Bert	45°45.24′N 4°52.04′E	https://maps.app.goo.gl/eMddZuos3AHPFe9	Bâtiment à redans	Terrinage du batiment - dedrets	forme	10	Faible ou symbolique	Laisser tel quel - remise en état	Petite	Moyen	2
13	19 rue Turki	45°45.24′N 4°52.06′E	https://maps.app.goo.gl/4DXbBuBteb19YmiG6	Angle de rue avec un bâtiment qui rompt l'alignement à la rue	Amorce électrique	Rupture alignement	50	Intervention ou urbain	Végétalisation - activité	Grande	Moyen	3
14	307-265 rue paul Bert	45°45.23′N 4°52.06′E	https://maps.app.goo.gl/gMKKZRJ4eWLwe6	Angle de rue, au sol est marquée l'emprise noncière	Devanture	angle	10	Faible ou symbolique	Laisser tel quel - remise en état	Petite	Moyen	2
15	27 rue Paul Bert	45°45.21′N 4°52.07′E	https://maps.app.goo.gl/FeRcmMqDrY7g4wHm8	Rupture d'alignement et sous face de balcon et Parking - espace peu occupétant	Parking	Rupture alignement	100	Intervention ou urbain	Végétalisation - activité	Grande	Moyen	4
16	271 Bis Rue Paul Bert	45°45.25′N 4°52.09′E	https://maps.app.goo.gl/hnTk3LzM65DrYV7	Dent creuse et coeur de parcelle délaissée, dalzée principalement à la voiture	Parking et entrée batiments de logement	Voiture et infrastructure	3160	Intervention / architectural	Végétalisation - activité - social	Grande	Moyen	4
17	281 Rue Paul Bert	45°45.25′N 4°52.11′E	https://maps.app.goo.gl/sr8YnfsgyrT5LaKm8	Coeur d'îlot ancien	Logements et parkings	Dent creuse	900 - 1700	Intervention / architectural	Végétalisation - activité - social	Grande	Moyen	5
18	289 Rue Paul Bert	45°45.23′N 4°52.12′E	https://maps.app.goo.gl/uCdXTTvzrOYqR1BZ7	Discontinuité qui sert d'entrée à l'école Paul Bert, rendrot délaissé avec un fort potentiel de projet	Parvis de l'école Paul Bert	Discontinuité	190 - 260	Intervention / architectural	Végétalisation - activité	Grande	Moyen	5
19	299 Rue Paul Bert	45°45.21′N 4°52.16′E	https://maps.app.goo.gl/xAMRdLEqQmKTvLkH9	Façade sur rue d'un bâtiment récent, espace peu caractérisé, délaissé, vide	Trottoir, poubelles	Espace perdu	140	Faible ou symbolique	Remise en état	Petite	Moyen	2
20	290 Rue Paul Bert	45°45.22′N 4°52.16′E	https://maps.app.goo.gl/uqCVwe6qbeEKzf6s8	Angle à 45	Trottoir, entrée batiment	angle	5	Faible	Laisser tel quel	Petite	Moyen	1
21	Passage Méjanès	45°45.24′N 4°52.16′E	https://maps.app.goo.gl/KWzLE4vXsTBNcN6z7	Passage reliant la rue Paul Bert à la rue Antoine Charial, longeant des programmes sportifs	Ruelle	Délaissée	900	Urbain	Végétalisation - intervention	Grande	Moyen	4
22	271 rue paul Bert	45°45.22′N 4°52.13′E	https://maps.app.goo.gl/7ne4HNXNMvBJLQJ9	Ruptures alignements, jardins, entrée parking sous terrain et locaux techniques sur rue	Jardins peu approprés et techniques	Technique, délaissé et voiture	180	Faible ou intervention	Laisser tel quel ou végétalisation	Moyen	Moyen	2
23	298 Rue Paul Bert	45°45.22′N 4°52.19′E	https://maps.app.goo.gl/bNbQzWkMqTJBtZA9A	Jardins bordant un bâtiment délimités par une grille en retrait de la rue, offrant un petit espace non délicat, caché par un mur qui crée un refuge à un sans abri, graffités	Ordures, sentier de refuge à	Limite	7	Symbolique / intervention	Végétalisation - activité	Social - végétalisation	Moyen	5
24	300 rue paul Bert	45°45.22′N 4°52.20′E	https://maps.app.goo.gl/Eu4kXdxnZvCA9eXT6	Bâtiment droit à la morphologie et l'implantation ancienne de nombreuses zones ambiguës	Tectonique, parcimonie, ordures	Forme	50 (+150)	Intervention - végétalisation	Végétalisation - végétalisation	Moyen	Moyen	4
25	320 rue paul Bert	45°45.21′N 4°52.23′E	https://maps.app.goo.gl/DmrpKkaMrNrP9oK6	Dent creuse complexe, utilisée comme dhrets accès, marquée par de nombreuses barrières	Accès	Voiture et infrastructure , technique	260	Architectural ou symbolique	Végétalisation - végétalisation	Social - végétalisation ou	Moyen	4
26	330 rue paul Bert	45°45.21′N 4°52.26′E	https://maps.app.goo.gl/TTHHEEMwMpKqREA	Mini dent creuse bernée par un mur longeant et boutique abandonnée	Boutique bernée	Délaissé et dent creuse	90	Intervention	Activité	Petite	Moyen	4
27	16 rue Frédéric le mistral	45°45.23′N 4°52.34′E	https://maps.app.goo.gl/NBmatSLKCaKB9LQ8	Espaces perdus dans un parking en centre commercial	Centre commercial - parking	Voirie et infrastructure	150	Urbain ou végétation	Végétalisation - végétalisation	Grande - végétalisation	Moyen	4
28	155 bis rue Antoine Charial	45°45.25′N 4°52.32′E	https://maps.app.goo.gl/81J4qgtYsJvMrEZt6	Discontinuité qui sert de parking	Parking	Discontinuité	280	Architectural	Social logement - activité	Grande	Moyen	4
29	Entre le 10 rue Sainte Eusèbe et 125 rue Antoine Charial	45°45.25′N 4°52.23′E	https://maps.app.goo.gl/Fqmqwh7JZZLc6Eq8A	Dent creuse entre un bâtiment récent et un tissu pas ancien coupée e une rupture d'alignement qui sert de parking	Jardin et parking	discontinuité	60	Intervention - végétation	Végétalisation - activité - laisser tel quel	Grande	Moyen	3
30	Intersection entre rue Sainte Eusèbe et Antoine Charial	45°45.24′N 4°52.23′E	https://maps.app.goo.gl/PZ9Q9aTS9GTbXZRo8	Exemple d'occupation courante d'espaces d'intérieur, ici par un point de collecte d'ordures entrées	Point de collecte de recyclage (verre)	Technique	30	Faible	Laisser tel quel	Petite	Moyen	1
31	123 Rue Antoine Charial	45°45.27′N 4°52.19′E	https://maps.app.goo.gl/8dTaN57NS9xHW7gQe	Rapport à la rue d'une opération de logement récent, bâtiment d'immeuble de logements, parking vélo	Entrée d'une poterie d'immeuble	Limite, Voirie, Discontinuité	500	Urbain	Transformation	Grande	Moyen	3
32	Entre le 21 et le 23 Rue Antoine Baraban	45°45.27′N 4°52.15′E	https://maps.app.goo.gl/3NWxRj9GTTgeeR8L7	Petit morceau de parcelle entre deux bâtiments qui sert à l'entrée et parking pour une ou deux voitures	Parking	Discontinuité, Espace perdu	145	Intervention ou urbain	Végétalisation - activité	Social (gm) / activité	Moyen	5
33	Croisement Rue Sainte Anne de Baraban et Rue Hazeman	45°45.32′N 4°52.10′E	https://maps.app.goo.gl/qqBNbpA4RCVYhTqr7	Angle d'une parcelle de logement. Marquée par dhrets décalages, espaces perdus (végétalisés) et éléments tectoniques	Incorrru (parc été Former ?)	Technique	80	Intervention ou urbain	Végétalisation, Grande, remise en état	Social (gm) / activité	Moyen	4
34	Croisement entre Rue Hazeman et Rue Louis Jaseron	45°45.34′N 4°52.11′E	https://maps.app.goo.gl/RP3Q9BWMFQUMPVZ7	Espaces perdus liés au dessin de la voirie	Parvenaux publicitaires et passages piétons, bonne vélo et espaces verts	Voirie et infrastructure	120 + 800	Urbain intervention	Végétalisation, Grande	Moyen	Moyen - Élevé	5
35	Rue Hazeman Pompidou	45°45.33′N 4°52.09′E	https://maps.app.goo.gl/qqKoEznqabSTwZMk9	Espaces perdus, végétalisés, délimités par une barrière	Parking	Desserte	140	Symbolique urbain	Remise en état	Petite	Moyen	3
36	81 rue Baraban	45°45.35′N 4°52.04′E	https://maps.app.goo.gl/nyVzqqZRJRRZmmNA	Parcelle inoccupée, suivie à la jonction de deux tissus bâti de différente : raisons en tenue aignée sur rue et tout de logement désuète et en retrait.	Aucun, la parcelle aménage des usiège comme parking	discontinuité	250	Architectural	Social (gm), activité, remplissage	Moyen	Moyen	5
37	70 rue des petites soeurs	45°45.35′N 4°52.00′E	https://maps.app.goo.gl/LPL27eKqyYBKa3x6	Batiment avec un rideau, grillagé	aucun	forme	2	Faible symbolique	Remise en état	Petite	Moyen	2
38	Rue des petites soeurs	45°45.35′N 4°52.00′E	https://maps.app.goo.gl/LPL27eKqyYBKa3x6	Rue en voie de piétonisation mais relativement délaissée	Piéton, rue d'école	délaissée	1280	Urbain symbolique intervention	Végétalisation, remplissage, remise en état	Grande	Moyen	5
39	Croisement des petites soeurs et rue Grandclère	45°45.36′N 4°51.58′E	https://maps.app.goo.gl/4TTvMqHMmBYqH4Jg9	Façes de parking ou partie de trottoir convertie en boîte sécurisée pour vélo	Parking vélo	Espace perdu	20	Intervention	Végétalisation	Petite	Moyen	2
40	20 à 30 rue saint antoine	45°45.16′N 4°52.16′E	https://maps.app.goo.gl/4SNEGYnvNu9oVT7J7	Logements isolés sous certains prétextes modernités, notamment le désagrément à la rue, qui crée nombreux espaces ambigüs entre la parcelle et l'espace public, crée renforce par la matérialisation des limites de propriétés	Espaces perdus végétalisés	Rupture alignement, discontinuité, limites	1000	Intervention urbain	Végétalisation, Grande, activité, fermeture	Grande	Moyen	4
41	Rue Gandolière - Avenue Berodie 20 rue d'arbigny	45°45.39′N 4°51.55′E	https://maps.app.goo.gl/nzGTdtqdNH6Sii8	Accès véhicule non utilisé et parking privé en sous utilisation	Parking et accès	Voirie et infrastructure, délaissé	1300	Intervention ou architectural	Végétalisation	Social (gm), Activité	Grande	Moyen	5
42	Entre 14 Rue d'arbigny	45°45.41′N 4°51.45′E	https://maps.app.goo.gl/ceePAeEzhcJoogJu6	Coeur d'îlot ouvert sur la rue sur une face. L'allée comme Parking, petit local technique au fond	Parking, accès et technique	Voiture, technique	350	Intervention symbolique	Végétalisation, remplissage	Grande	Moyen	3
43	Procire du 127 rue Servient	45°45.38′N 4°51.11′E	https://maps.app.goo.gl/NBqEZenbsBuqKST46	Grand espace entre la voirie et une façade relativement bonjrne	Inconnu, quelques parking vélo	Infrastructure	500	Urbain symbolique	Végétalisation - remise en état, végétalisation	Moyen	Moyen	4
44	Square Edison	45°45.29′N 4°50.52′E	https://maps.app.goo.gl/EHxWRo3CzkzZPqkb9	Square dans une dent creuse, en sol de qualité mais couvé par la rue du cedjal et manque d'intérêt réel lié à un quelconque usage	Square	Dent creuse	425	Intervention symbolique	Végétalisation - remise en état, végétalisation ou social ajmt	Grande, activité, accessible	Moyen	3
45	12 rue de vaudrey	45°45.26′N 4°50.01′E	https://maps.app.goo.gl/LZPDkEVLALVne6eJ7	Appropriation de places de parking par un arbrer de cycles	Stockage de vélo - vélime	Voirie	8	Taille, Laisser tel quel	Végétalisation	Petite	Moyen	4
46	22 rue du mocogy	45°45.23′N 4°50.03′E	https://maps.app.goo.gl/VYMzZnmWspKSUY9	Batiments et coeur d'îlot en mauvais état	Commerces et accès	Dent creuse	80	Intervention, architectural, symbolique	Végétalisation, remise en état, social (gm)	Grande	Moyen	4
47	Au milieu du Cr Gambetta	45°45.30′N 4°50.00′E	https://maps.app.goo.gl/UYSX9ZQoeCdGJz9Z9	Terre plein au milieu de la rue	Aucun	Voirie et infrastructure	370	Intervention - végétation	Végétalisation, remplissage	Grande	Moyen	4
48	8 rue basse comboêt	45°45.19′N 4°50.29′E	https://maps.app.goo.gl/XyGfSuHxZ2aPXZ3t7	Escalier urbain, bords délaissés	Escalier	Délaissé	60	Intervention - végétation	Végétalisation, Grande, activité	Grande	Moyen	5
49	13 rue de Bonald	45°45.17′N 4°50.28′E	https://maps.app.goo.gl/yUp3sHjhTLvNoX3A	Rupture alignement sur un coté, utilisée comme terrasse d'un bar	Terrasse et trottoir	Rupture alignement	30	Faible	Laisser tel quel	Petite	Moyen	2
50	46 rue de Marseille	45°45.06′N 4°50.23′E	https://maps.app.goo.gl/ce7Tra9bKJTodeQ8	Zone de tissu discontinu et délassé, composé d'un terrain vague et de surfaces de parking et de tertaine	En partie parking et tertaine	discontinuité, technique	1700	Architectural	Social (gm), activité, remplissage	Grande	Moyen	5
51	72 rue de Marseille	45°44.59′N 4°50.18′E	https://maps.app.goo.gl/YA4NvMW93zUMeS2A	Coeur d'îlot et dent creuse utilisé comme accès véhicule	Parking	Dent creuse	250	Intervention / architectural	Social (gm), activité, remplissage	Moyen	Moyen	4
52	78 rue de Marseille	45°44.58′N 4°50.19′E	https://maps.app.goo.gl/eGcJpMMLpHPES9	Recul de la façade au nez	Pot de fleur ?	forme	30	Faible	Remise en état	Petite	Moyen	2
53	55 rue de Marseille	45°44.58′N 4°50.19′E	https://maps.app.goo.gl/eGcJpMMLpHPES9	Bandes de la façade au nez et locaux techniques avec accès en façade sur rue	Accès	forme	10	Faible	Remise en état, laisser tel quel	Petite	Moyen	2
54	DU 7 au 25 rue Chevrel	45°44.58′N 4°50.14′E	https://maps.app.goo.gl/vegY7xsLSAnV95z7	Divers angles, redans et recuits	Sans abris	Ferme, angle	50	Symbolique	Remise en état	Petite	Moyen	2
55	9 rue Renan	45°44.53′N 4°50.31′E	https://maps.app.goo.gl/BLTnuGBsNMNBGR8	Batiment d'ont au dessus de la rue des curassiers. Crée divers espaces sombres ou de sans abris	Occupation par des	forme	140	Symbolique urbain	Végétalisation - remise en état	Moyen	Moyen	3
56	18 rue renan	45°44.53′N 4°50.30′E	https://maps.app.goo.gl/HXU3aHhN7SdFCQuF6	Parking de 4 places sur un parcelle de logements. Parking espace sous exploité	Parking	Voirie	135	Intervention	Végétalisation	Moyen	Moyen	4
57	18 rue saint jerome	45°44.58′N 4°50.38′E	https://maps.app.goo.gl/JpkZqMwaDJWJrzrY7	Parcelle avec un parking et une petite construction annexe glissée entre le parking et une façade borgne	Parking et nocmru	discontinuité	25	Intervention / architectural	Végétalisation - activité	Social (gm), activité	Moyen	5
58	28 rue d'arvers	45°45.04′N 4°50.39′E	https://maps.app.goo.gl/qqeoEznqabSTwZMk9	Dent creuse dont la face sur rue est murée	nocrru	Borgne et dent creuse	320	Intervention - symbolique urbain	Végétalisation	Moyen	Moyen - Élevé	3
59	34 Cd Rue de la Guilotière	45°45.16′N 4°50.41′E	https://maps.app.goo.gl/ZyCTkmJrnCGJ9Y88Z	Petite surface grillagée crée par la forme de la circulation du batiment.	aucun	forme	35	Intervention - symbolique urbain	Végétalisation / activité	Social (gm), activité	Moyen	5
60	19 rue d'Arvière	45°45.16′N 4°50.57′E	https://maps.app.goo.gl/KWUdNTBddHuYuW6	Discontinuité entre deux bâtiments de deux époques différentes	arbre	discontinuité	70	Intervention - symbolique urbain	Végétalisation, Grande, remplissage	Grande	Moyen	5
61	278 Rue André Philip	45°45.16′N 4°51.06′E	https://maps.app.goo.gl/zngdEgwG5TLRYF9	Elargissement du trottoir marqué par un muret qui devrait la bordure de façon. L'espace restant est mis en valeur par un espace végétalisé	arbre	limite	5	Faible	Laisser tel quel	Petite	Moyen	1
62	37D rue d'Arvière	45°45.17′N 4°50.00′E	https://maps.app.goo.gl/xTYvmqHmmBYqH4Jg9	Entrée vers un parking en coeur de parcelle, nombreux espaces perdus et manquées	Entrée parking	Espace perdu	150	Intervention - symbolique urbain	Végétalisation, Grande, remplissage	Grande	Moyen	4
63	42 rue d'Arvière	45°45.16′N 4°50.03′E	https://maps.app.goo.gl/GE5nVJvCZMXHcdHv7	Mur longue et espaces perdus en bord de chaussée.	Terrinage, dépôt de parking, dépôt de quelques ordures, jardin de cuisine ?	Longe, espace perdu	70	Intervention - symbolique urbain	Végétalisation - intervention	Grande - végétalisation	Moyen	4
64	258 Rue Garibaldi	45°45.16′N 4°51.05′E	https://maps.app.goo.gl/UnPVN2R2B8JHv8mZ	Station essence, nombreux espaces perdus et délaissés	Station essence	Voirie et infrastructure	850	Intervention - symbolique urbain	Végétalisation - activité - intervention	Grande - végétalisation	Moyen	4
65	63-52 rue du printemps	45°45.17′N 4°51.15′E	https://maps.app.goo.gl/aSVmeEqbeEKzf6s8	Parking opportuniste entre un bâtiment et la voirie. La séquence suivant : bâtiment (parking), parking, muret, trottoir, route, rend l'espace peu agréable	parking	Voirie et infrastructure	450	Architectural ou urbain	Végétalisation, remise en état, végétalisation	Social, activité, social (gm)	Moyen	5
66	74 rue du printemps	45°45.17′N 4°51.22′E	https://maps.app.goo.gl/ThexHNXNMvBJLQJ9	Cisaillement routier dont les bâtiments aux angles présentent des espaces ambigus et participe à cause du traitement de l'angle	aucun	angle	51	Architectural, intervention ou symbolique, urbain	Activité, social (gm), végétalisation - végétalisation	Social (gm), activité, végétalisation	XS	5
67	37 rue du lac	45°45.18′N 4°51.18′E	https://maps.app.goo.gl/kyGbHxHvAbRCVS68	Parcelle en dent creuse, actuellement des parkings, Pégase pigeon, borgne sur l'une des façade	Parking	Dent creuse	112	Architectural	Activité, social (gm)	Moyen	Moyen	5
68	50 rue du lac	45°45.19′N 4°51.17′E	https://maps.app.goo.gl/HKN9QzyzRJdKpmL7	Batiment à redans, portes à taux et fages façade, il crée des micro espaces bas spécifiaux qui poncluent le trottoir	trottoir	forme	10	Intervention	Végétalisation - végétalisation	Activité, végétalisation	Social	5
69	42 rue du lac	45°45.22′N 4°51.18′E	https://maps.app.goo.gl/ypbwBTn67JNXuuHC6	Dent creuse ou discontinuité qui intègre une entrée de parking, un petit jardin et un passage, le vide apporte de la lumière aux batiments	Entrée parking, passage, jardin	Dent creuse	25	Taille	Laisser tel quel	Petite	Moyen	2
70	30 rue du lac	45°45.25′N 4°51.16′E	https://maps.app.goo.gl/uZWNSHvHwFnA37	Forte à taux et balcements à angles dont l'espace naturel est séparé par une grille	Aucun	forme	18	Taille	Laisser tel quel	Petite	Moyen	2
71	10 Rue de la raze	45°45.24′N 4°51.16′E	https://maps.app.goo.gl/VGP3WBGhXXXbRjSM8	Rupture alignement d'une maison en banlieu, cotté jardin, l'alignement est réalisé par un mur boryne	Jardin	Rupture alignement	17	Taille	Laisser tel quel	Petite	Moyen	3
72	124 à 132 rue paul bert	45°45.25′N 4°51.18′E	https://maps.app.goo.gl/HecnZhvJUrZz8z87	Parcelle marquée par une opération de logement cotté rue Paul Bert. Les bâtiments ne font pas jusqu'aux limites de parcelles sur les rues ou l'ac et de la barrelee. Sur ces mêmes rues la tlanche entre la parcelle est visible, elle mêrne composée d'un espace perdu cornce entre les bâtiments de logement et une allée d'activités d'un niveau longeant la rue de la raze.	Discontinuité	485	Architectural, urbain	Activité, remplissage, social (gm)	Moyen	Moyen	5
73	Croisement rue Paul Bert et rue de la Tache (façade la façade rue Paul Bert)	45°45.26′N 4°51.18′E	https://maps.app.goo.gl/MTbbbPWPhwbGVLy8	Grand batiment d'administration dont le rapport au contexte est très dur	Bureaux	Limite, technique	500	Symbolique, urbain	Végétalisation - intervention	Grande	Moyen	3
74	150 rue d'estaing	45°45.23′N 4°52.38′E	https://maps.app.goo.gl/AzZSq3g97AFqZ6	Espaces perdus qui séparent divers flux. Zone dont la dessin est par peu fluide, nombreuses zones délaissées, espaces tectoniques.	aucun	Espaces perdus	150	Urbain architectural	Végétalisation - activité - social (gm)	Grande	Moyen	4
75	4 rue des curassiers	45°45.24′N 4°52.13′E	https://maps.app.goo.gl/NuU9PBnnWSnNCAis5	Batiment dont au dessus de la rue des curassiers. Crée divers espaces sombres ou de sans abris	Occupation par des	forme	140	Symbolique urbain	Végétalisation - intervention	Moyen	Moyen	3
76	10 rue des curassiers	45°45.30′N 4°52.13′E	https://maps.app.goo.gl/VZXZLtKz4pMWZZ6	Barre de logement qui dégage autour d'elles de nombreux espaces perdus et parkings	Parkings	Espaces perdus	200	Intervention urbain	Végétalisation, activité, cinéraque	Moyen	Moyen	5
77	9 rue des curassiers	45°45.31′N 4°52.17′E	https://maps.app.goo.gl/hbPKgMPGPmBdBKCc6	Nouveaux batiments de bureaux qui imposent une activité demonte a l'espace public dont le traitement n'est pas à la hauteur	Espace public	Espace perdu	130	urbain	Intervention, cinéraque	Moyen	Moyen	3
78	Rue du dr boucher	45°45.34′N 4°51.16′E	https://maps.app.goo.gl/z9SCKBwbHkzLSXo8	Dalle publique dont les bords créent des espaces perdus ou délaissés	Espace public	Espace perdu, délaissés	180 + 280	Intervention - symbolique urbain	Végétalisation - remise en état, végétalisation - activité, social	Moyen	Moyen	5
79	Croisement rue du dr boucher et rue du dr boucher	45°45.33′N 4°51.16′E	https://maps.app.goo.gl/uMmBSBuVCdm3TQH6	Divers infrastructures piétonnes laissent des espaces perdus	Espace public	Espace perdu, délaissés	280	Intervention - symbolique urbain	Végétalisation - remise en état, végétalisation - activité, social	Moyen	Moyen	5
80	Esplanade au dessus de la rue du dr boucher	45°45.32′N 4°51.15′E	https://maps.app.goo.gl/npWPScDA7kP6mtS8	Dalle piétonne, délaissée et qui crée des espaces résiduels	Espace public, occupée par des sans abris	technique	450	Intervention - symbolique urbain	Végétalisation - remise en état	Moyen	Moyen	3
81	Esplanade de l'auditorium de Lyon	45°45.41′N 4°51.13′E	https://maps.app.goo.gl/M4AnqAq5TSxAcbv9	Dalle piétonne, délaissée et en mauvais état	occupée par des	délaissé	4000	urbain symbolique, intervention	Végétalisation, cinéraque, remise en état, social	Moyen	Moyen	4


LIMINAL STREETSCAPE

INTER.LAND- /ˈɪn.təɻ.lant

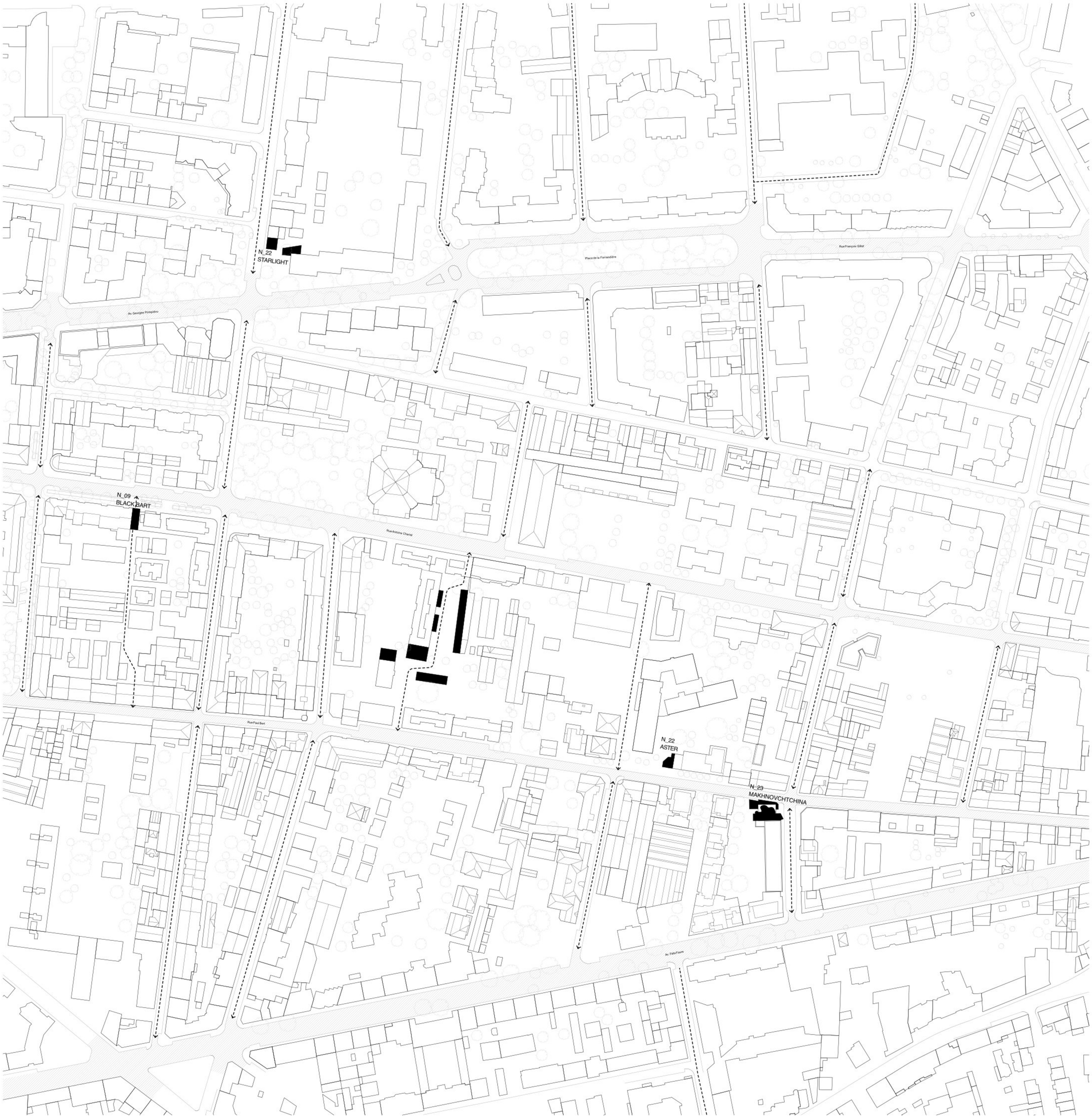


1.5000

Relevé des inter.land principaux dans le cadrage d'étude



"Fragment of narrative sequences"



Plan de situation du quartier "Villette ىFerrandière"



I. "High-Way" de longues rues principales constitutives des faubourgs.



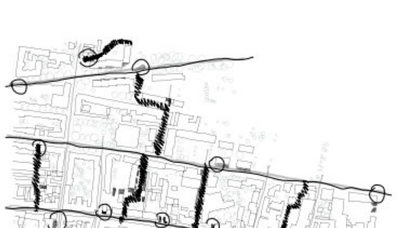
II. "By-way" des rues secondaires ou des passages qui relient les High-Way perpendiculairement



III. Une présence d'inter.land autant dans les High-way que dans les By-way



IV. Projet présenté ځConsolider le high-way en le ponctuant d'interventions de différentes échelles et développer le by-way à travers des projets urbains

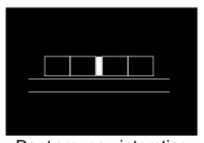


V. Une démarche sensible qui peut devenir système.

Villette ىFerrandière

N° 09

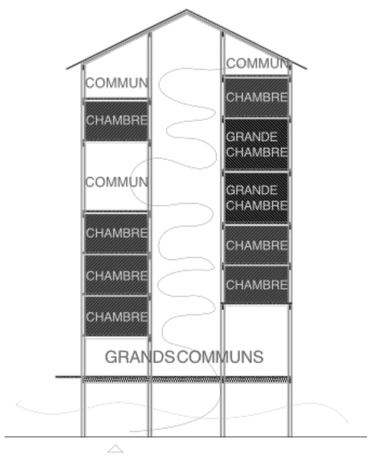
Black Bart



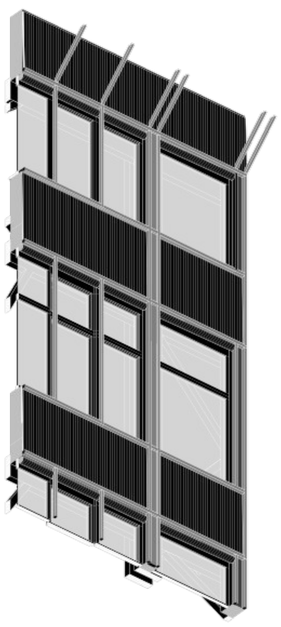
Dent creuse - interstice



Plan de situation du site n°09 échelle 1.1000e



Plusieurs poches de communs se répartissent sur les étages. La circulation centrale intègre les salle de bains.



Extrait de façade

ARRIMAGE 1
Montants diagonaux / Plancher voisin

ARRIMAGE 2
Plancher projet / Plancher voisin



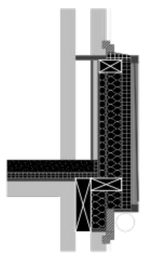
Principe d'arrimage aux bâtiments voisins

Façade

Revêtement extérieur en tôle ondulée	10mm
Vide d'air	20mm
Isolation complémentaire	60mm
Ossature bois et isolation principale	145mm
Panneau de bois	10mm
Vide technique	30mm
Finition intérieure en panneau de bois	15mm


Planchers

Chape coulée	80mm
Isolation acoustique	40mm
Panneau de bois	20mm
Structure en solivage	100m



Coupe de principe de la façade - échelle 1.20e

Coupe de principe de la façade - échelle 1.20e



Dans la toiture, une buanderie et un séjour éclairés Est-Ouest



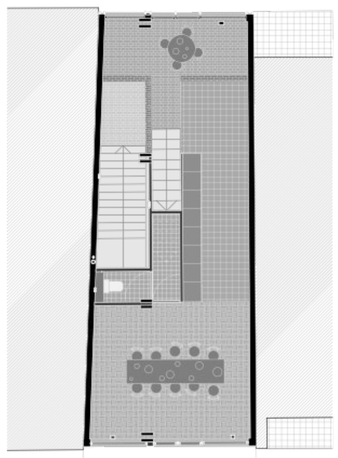
Spiller House Frank Gehry



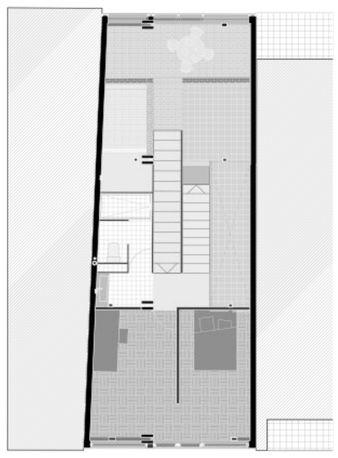
Le sacrifice Andreï Tarkovsky



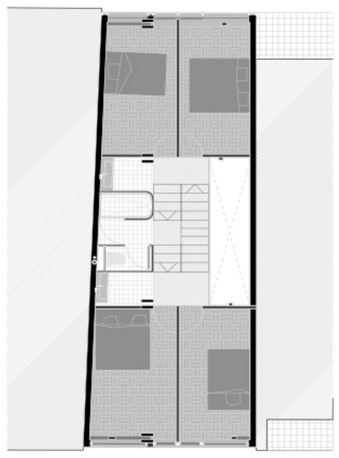
Barque in Blackwater 1924



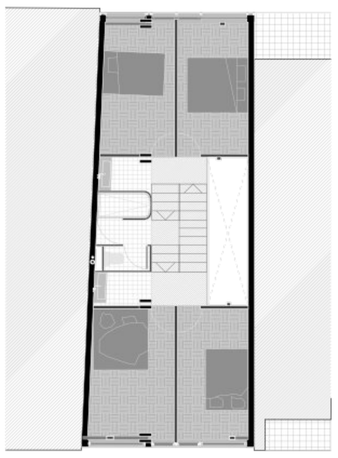
R+1
Salle à manger
Cuisine



R+2
Grande chambre



R+3
Chambres x 4



R+4
Chambres x 4

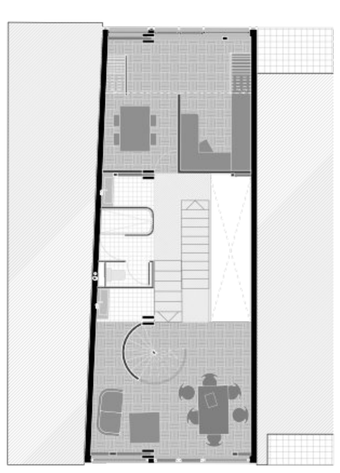
Plans des étages - échelle 1.100e



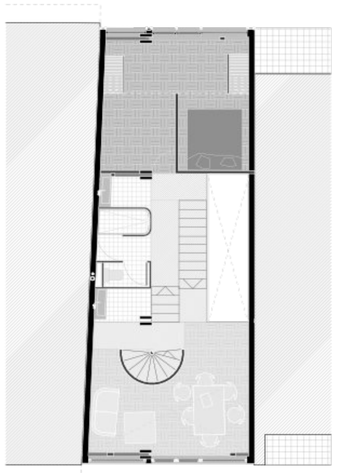
Rez de chaussée - échelle 1.100e
Hall d'entrée
Atelier
Passage urbain



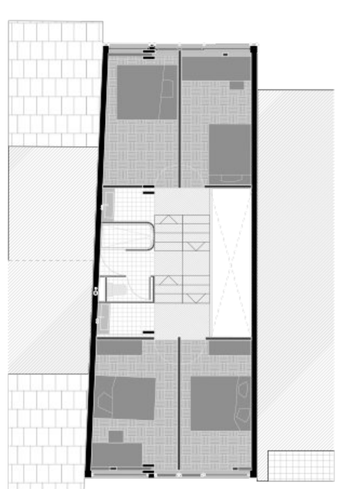
Façade Nord sur la rue - échelle 1.100e



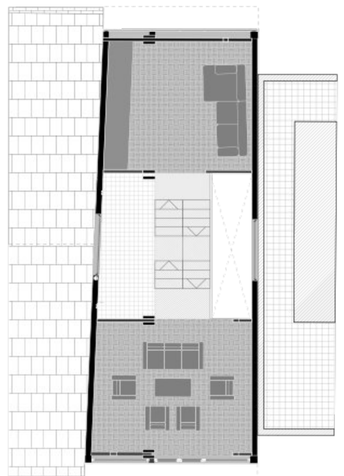
R+5
Chambre famille
Séjour



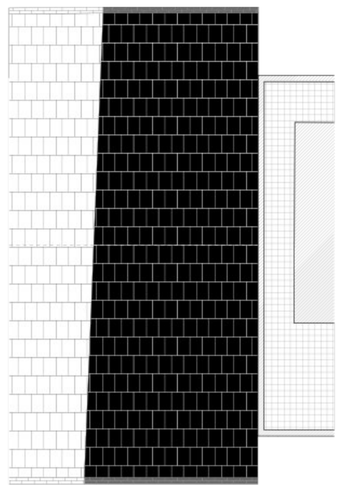
R+6
Chambre famille



R+7
Chambres x 4

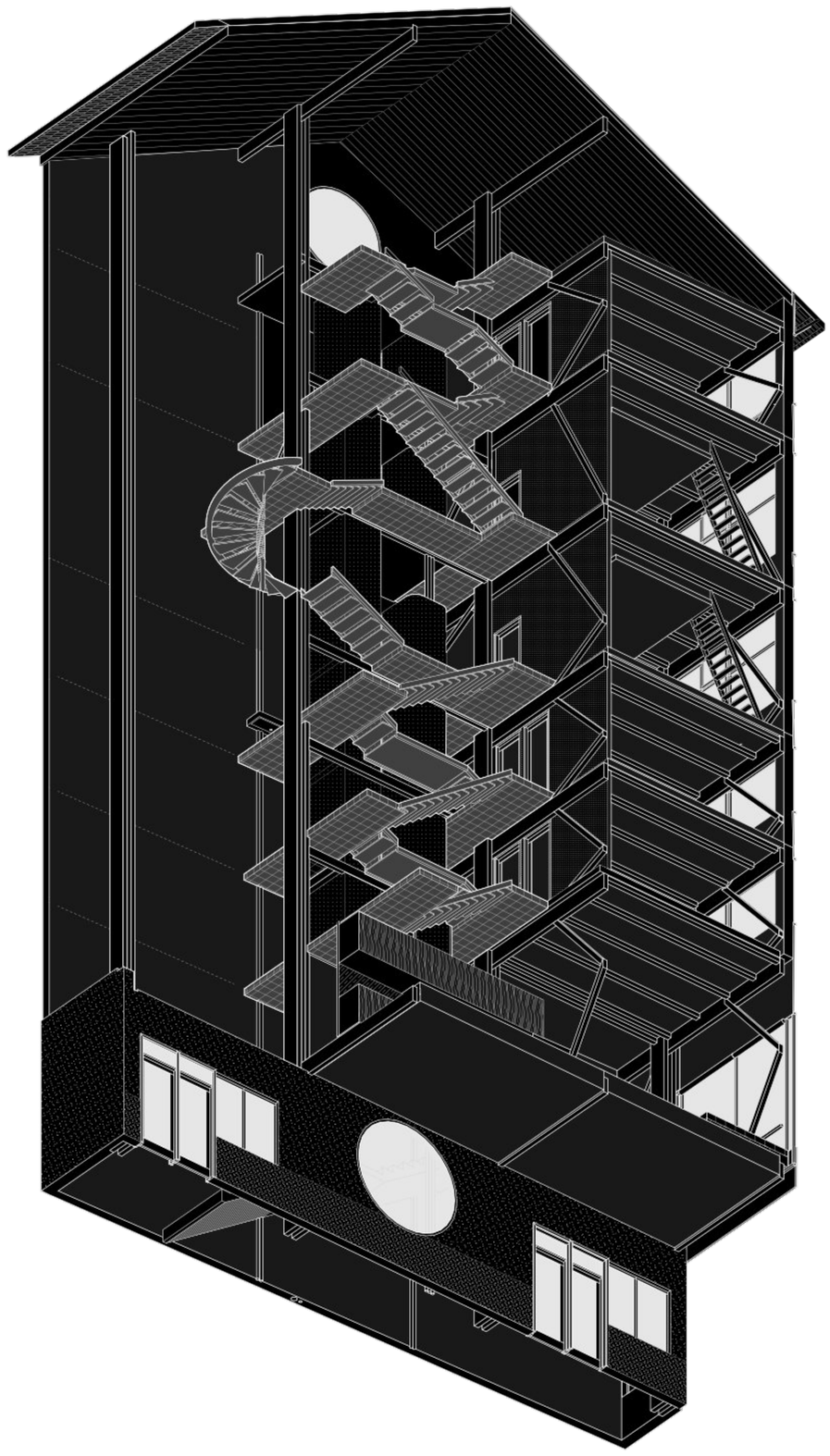


R+8
Séjour
Buanderie

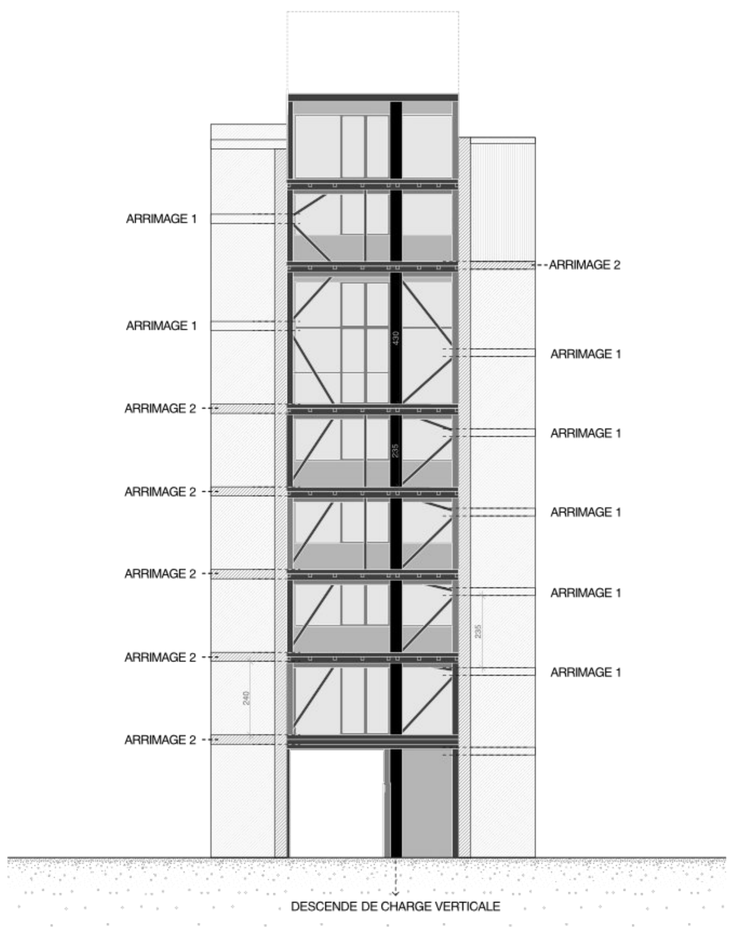


Toiture

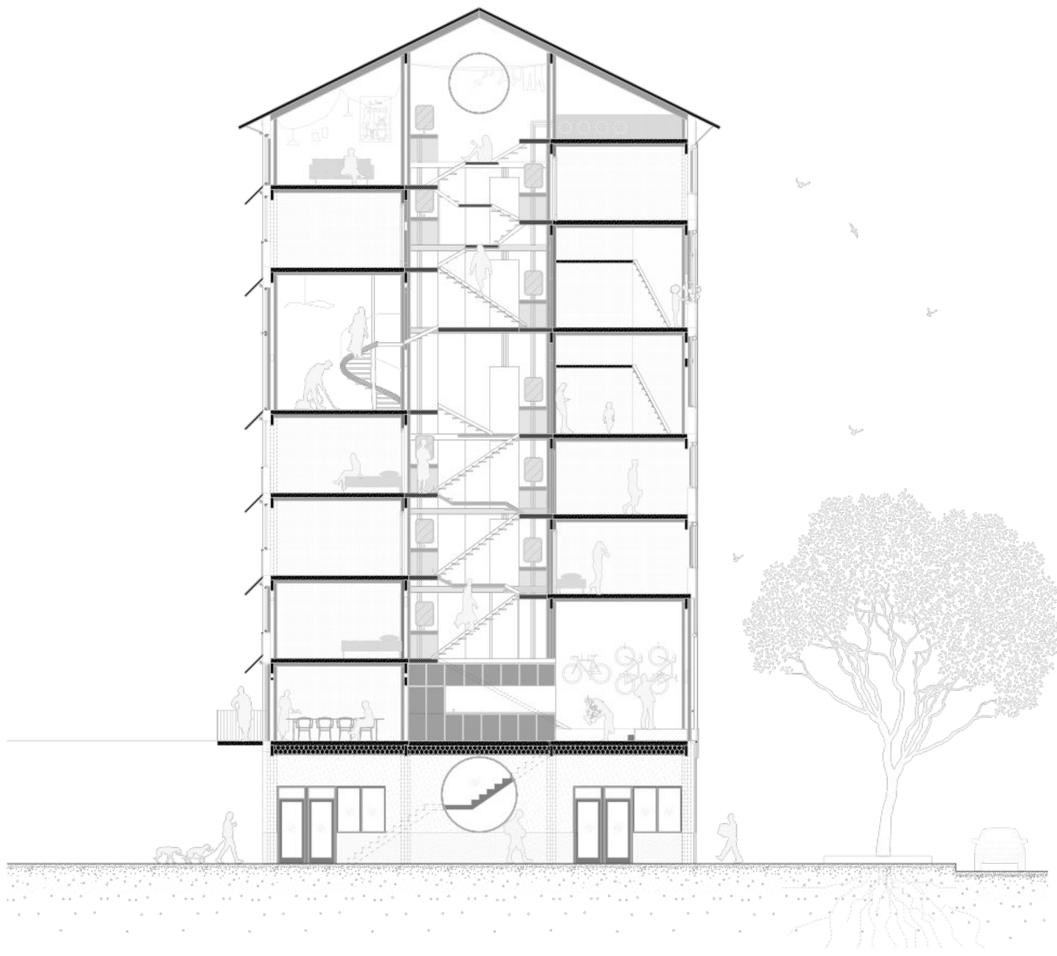
Plans des étages - échelle 1.100e



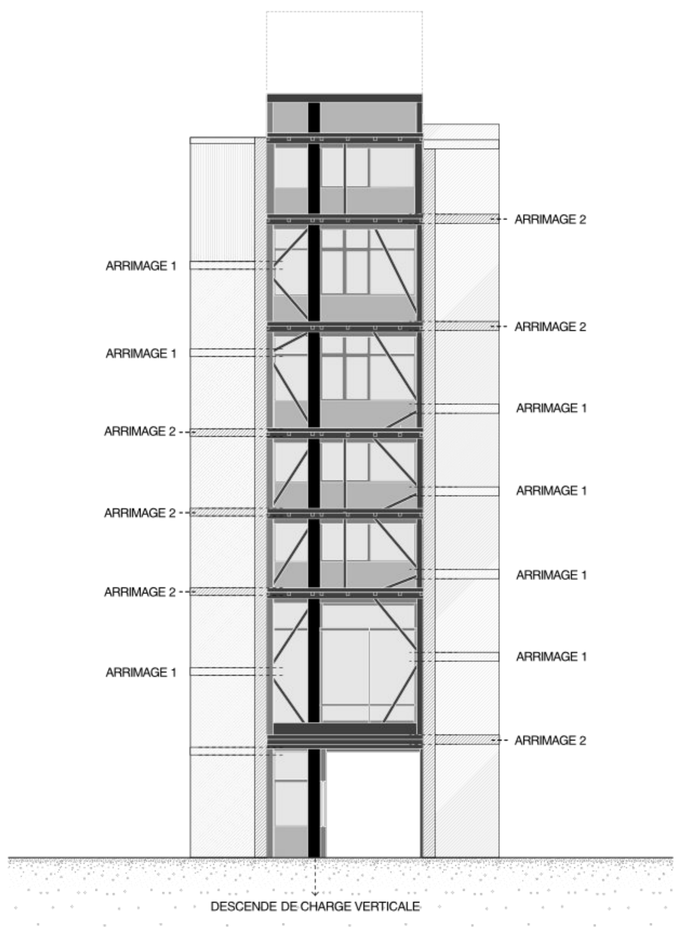
Axonométrie
Mise en avant de la circulation



Coupe transversale - échelle 1.100e
Mise en avant de la structure coté jardin



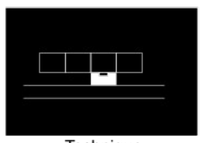
Coupe longitudinale - échelle 1.100e



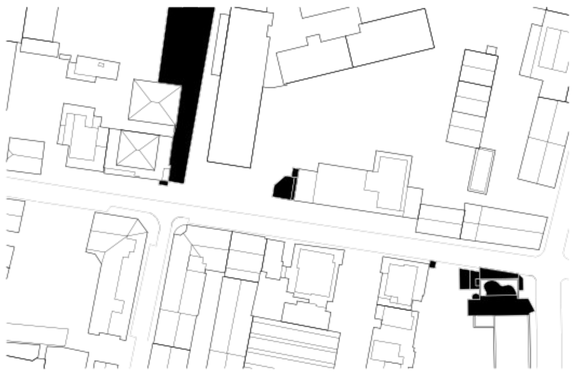
Coupe transversale - échelle 1.100e
Mise en avant de la structure coté rue

N° 22

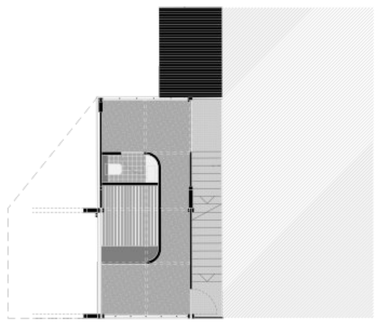
Aster



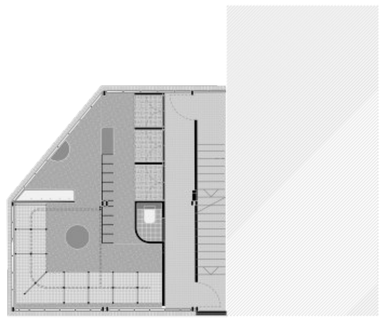
Technique
Discontinuité ي Borgne



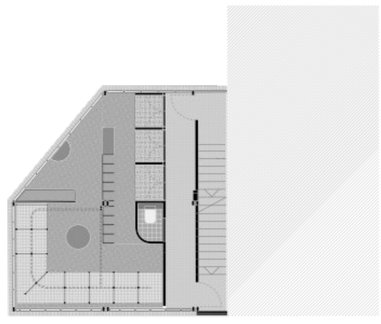
Plan de situation du site n°22 ي échelle 1.1000e



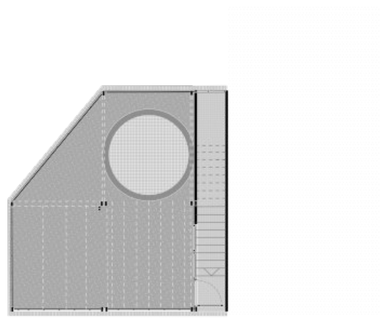
R-1
Accueil et vestiaire



R-2
Douches
Espace de bien être

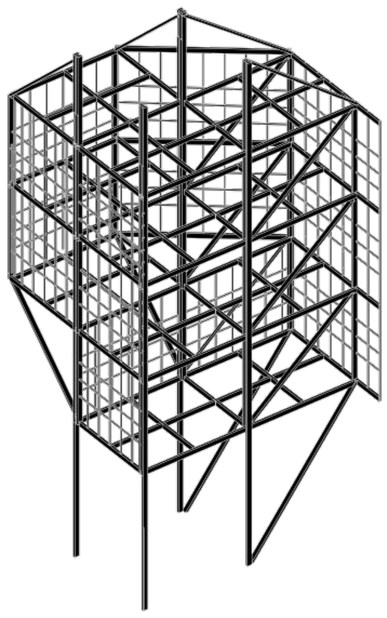


R-3
Douches
Espace de bien être

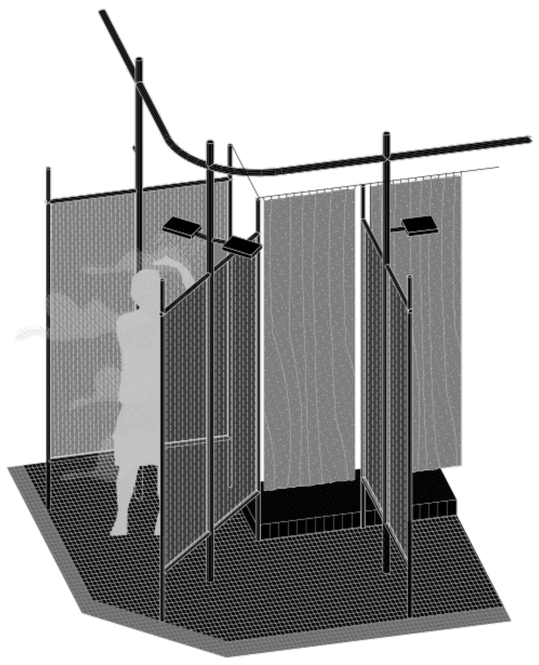


Toiture accessible
Bain d'été "ofuro"
Terrasse

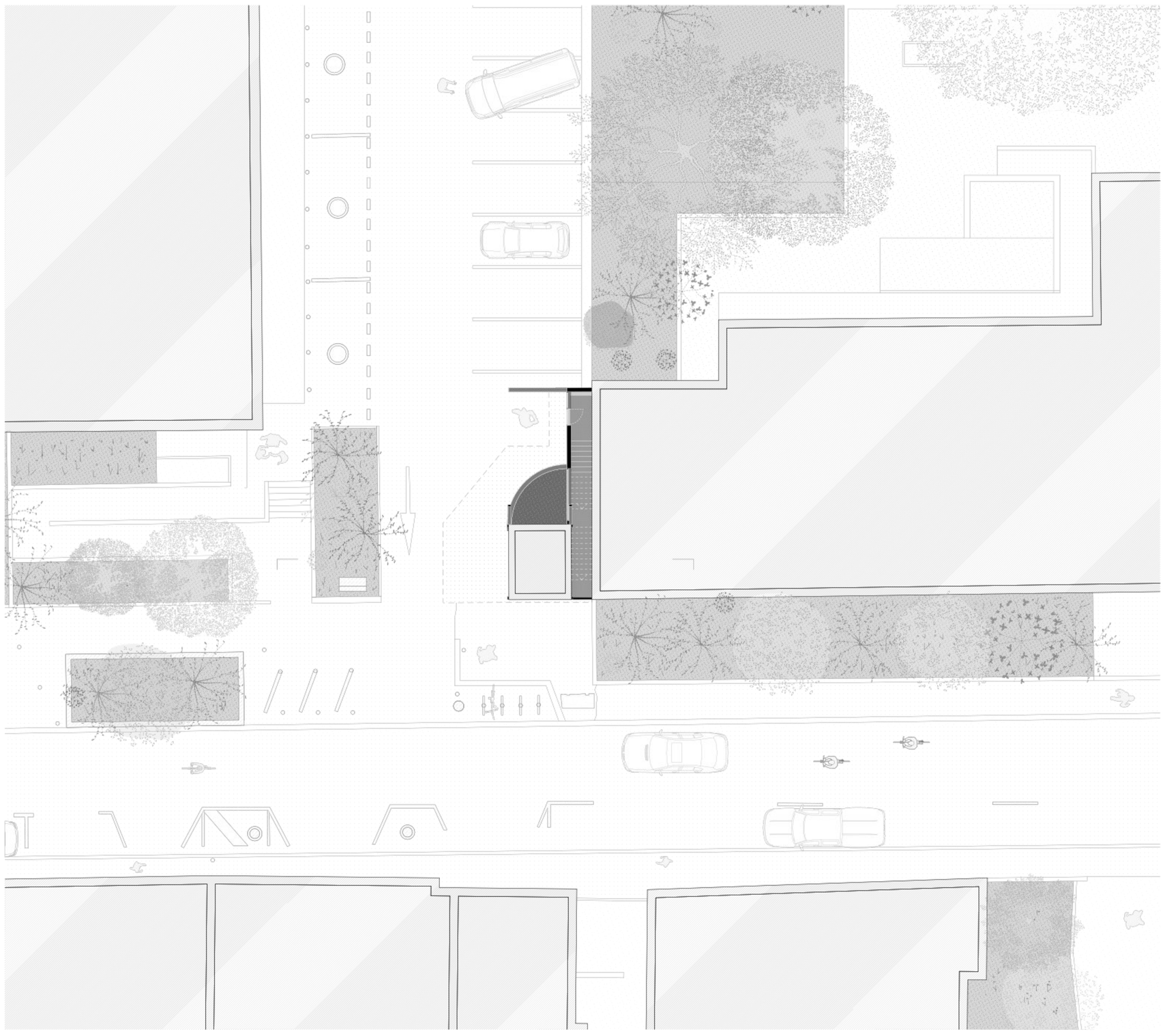
Plans des étages - échelle 1.100e



Axonométrie srucuturelle



Extrait d'une partie douche



Rez de chaussée - échelle 1.100e
Placette
Entrée



Entre espace intime et espace partagé



La fièvre d'Urbicande ي François Schuiten



In the mood for love ي Wong Kar wai



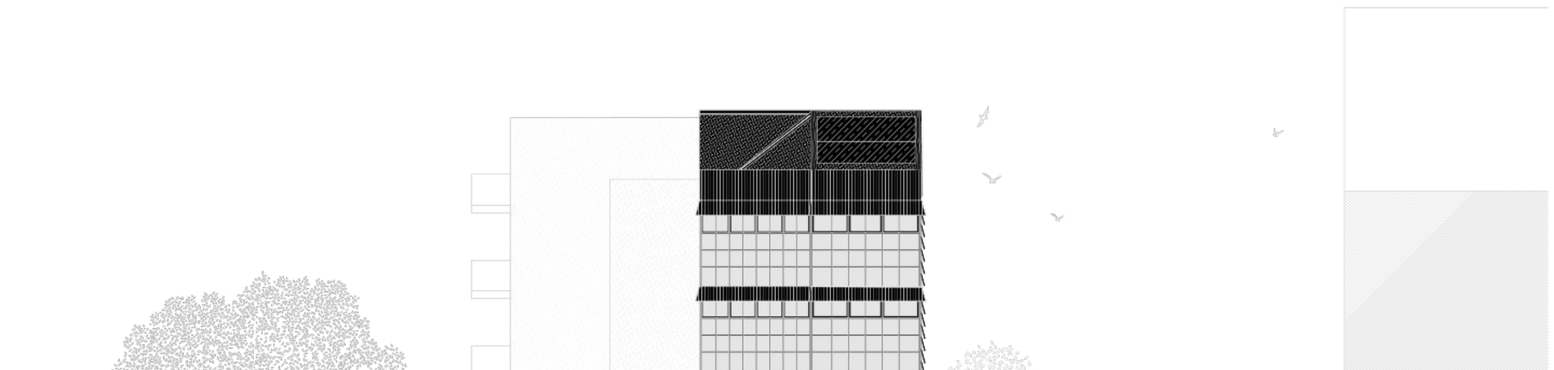
Chateau d'eau de Cherbourg ي Paul Vimond



Le voyage de Chiiro ي Hayao Miyazaki

Façade Sud sur la rue - échelle 1.100e

Axonométrie
Mise en avant du rapport avec le contexe



Coupe transversale - échelle 1.100e



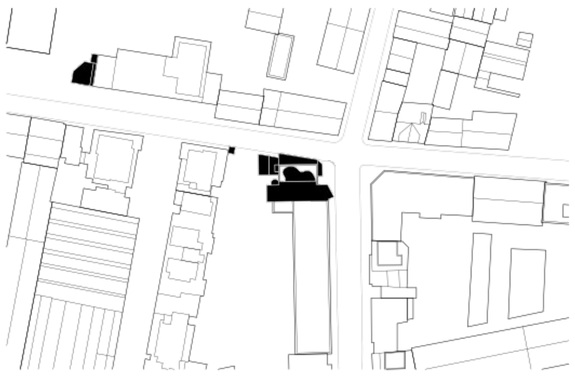
Coupe longitudinale - échelle 1.100e

N° 23

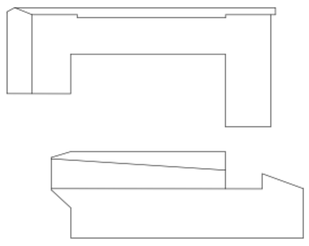
Makhnovchtchina



Désaxé
Élément de forme complexe



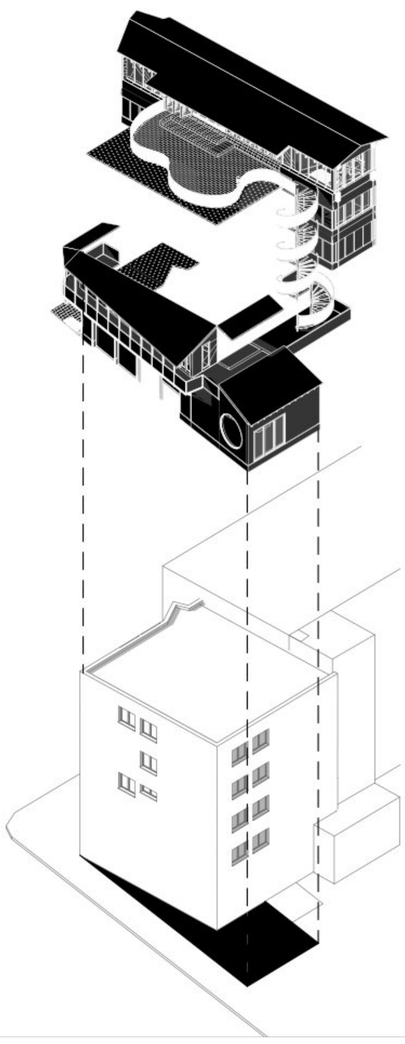
Plan de situation du site n°23 échelle 1.1000e




UNITÉES INDIVIDUELLES

BAR CAFÉ

Gradient urbanité domesticité



Une intervention qui parasite les vides autour du bâtiment existant



Des grands communs dans la poutre au dernier étage



Parasite Bong Joon -ho



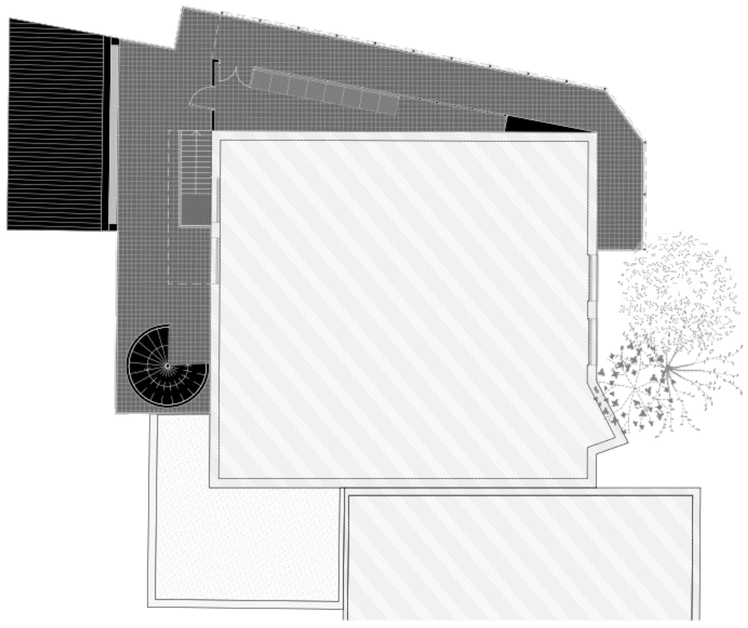
Frame of the house IGArchitects



Proposition pour la réabilitation d'un ensemble à Gennevilliers Lucien et Simone Kroll

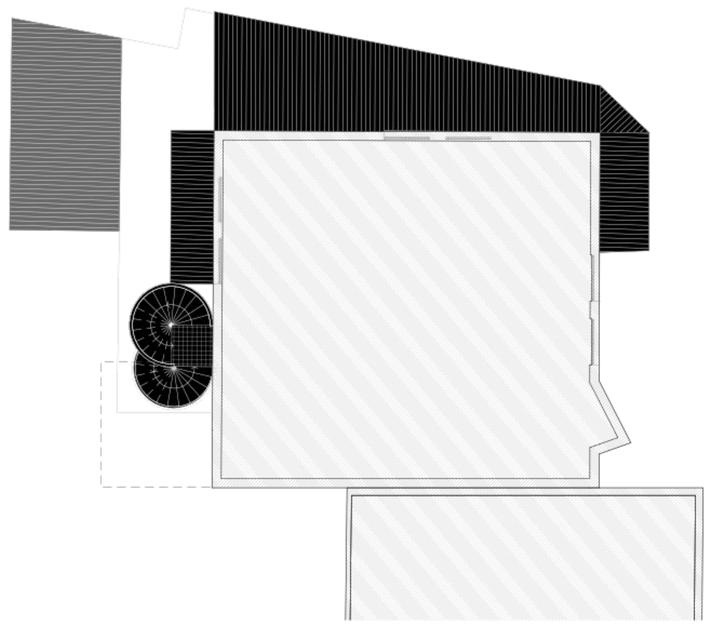


Le roi et l'oiseau Paul Grimault



R+1

Terrasse Balcon
Cuisine commune
Accès aux étages



R+2


Circulation

Plans des étages - échelle 1.100e




Rez de chaussée - échelle 1.100e

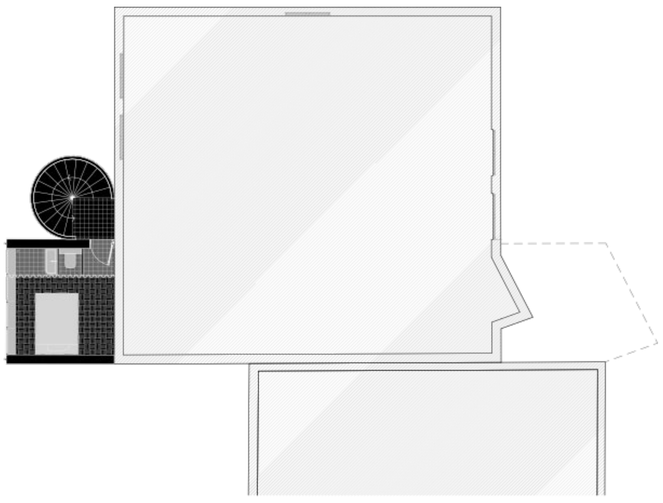
Placette avec assises à l'ombre des arbres
Espace d'entrée et terrasse le long de la rue
Espace de convivialité avec tables et bar



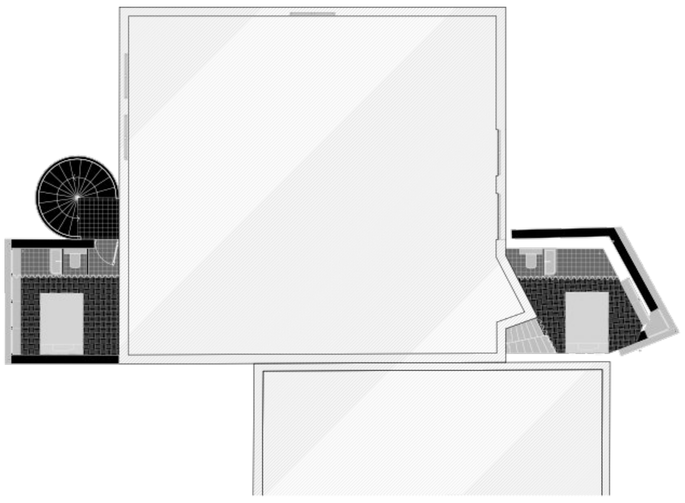
Façade Ouest sur le parking - échelle 1.100e



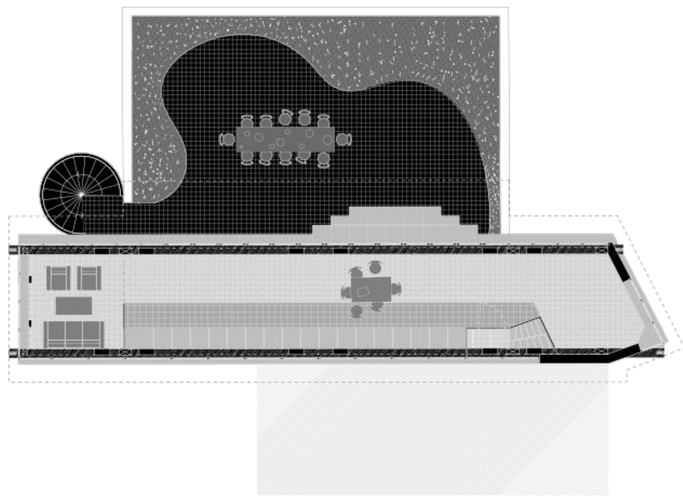
Façade Nord sur la rue - échelle 1.100e



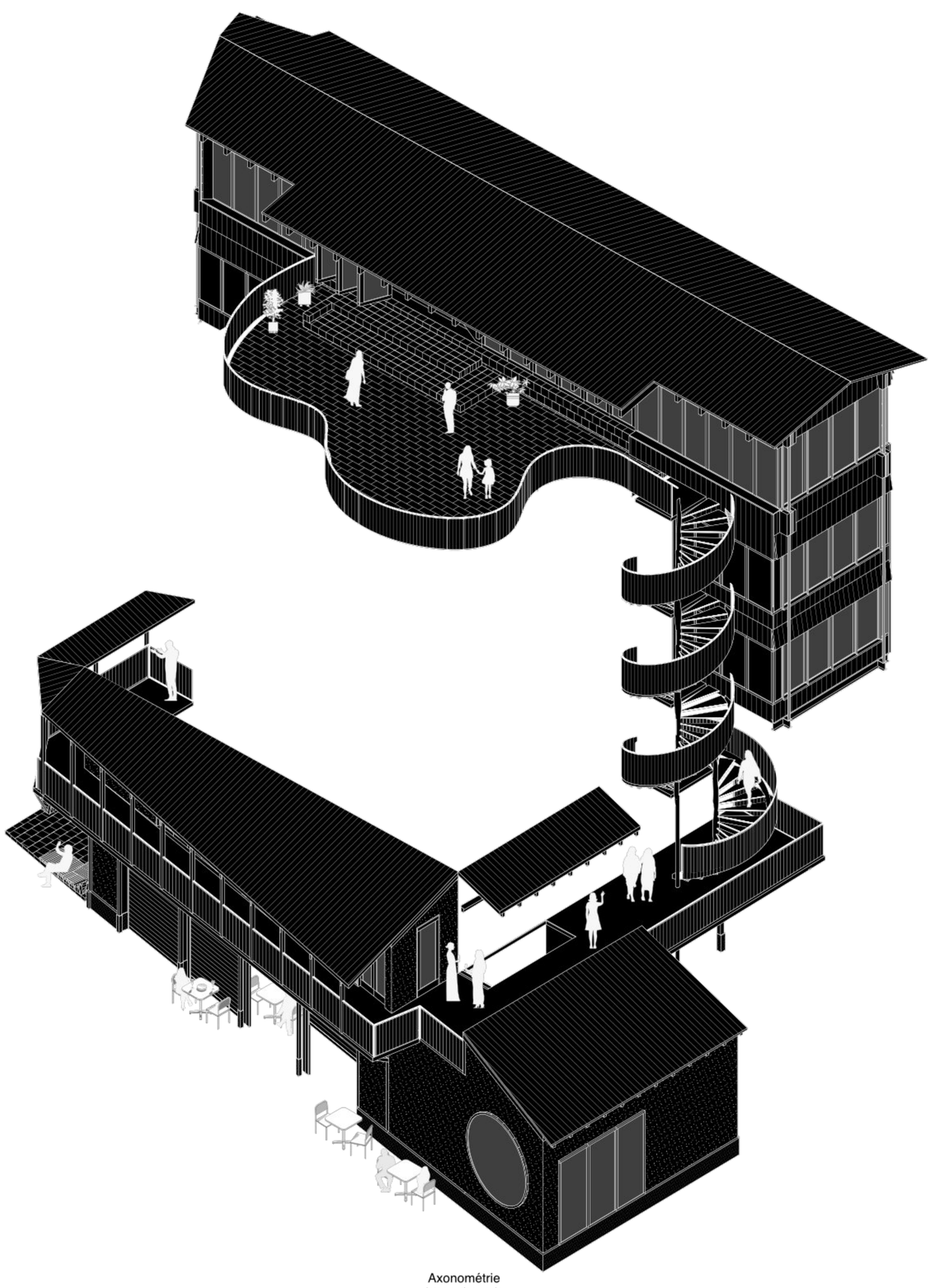
R+3
Module privatif
minimal : sommeil et
hygiène



R+4
Modules privatifs
minimaux : sommeil et
hygiène



R+5
Grande terrasse collective
Cuisine collective
Communs



Axonométrie
Intervention seule



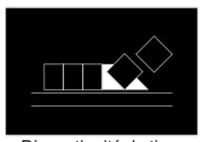
Coupe longitudinale - échelle 1.100e



Coupe transversale - échelle 1.100e

N° 36

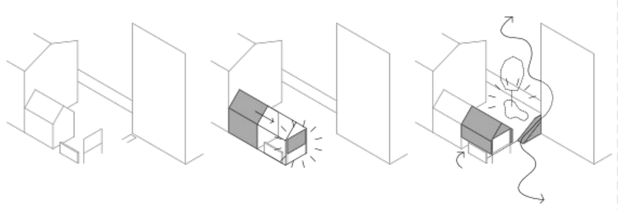
Starlight



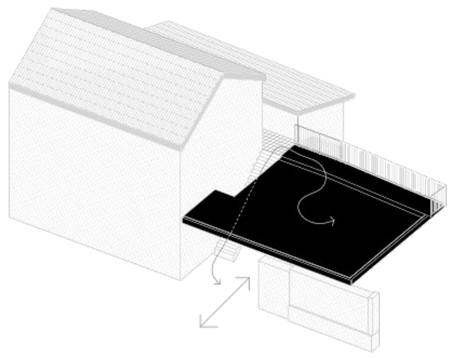
Discontinuité du tissu



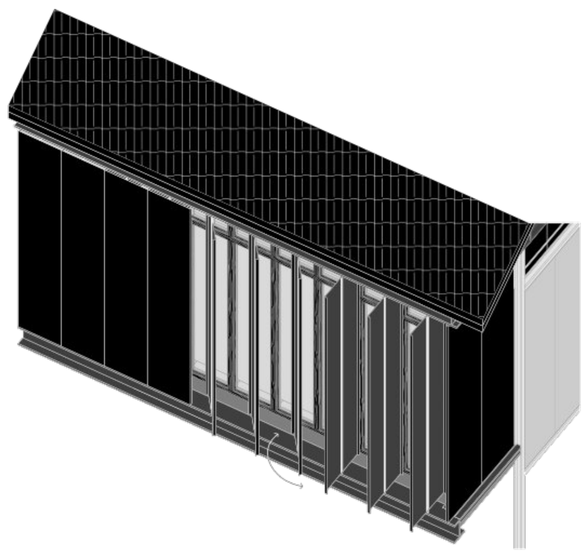
Plan de situation du site n°36 ¿échelle 1.1000e



une intervention architecturale - une intervention urbaine



L'escalier existant sert d'accès à l'étage du projet



Des éléments de façade inspirés des panneaux publicitaires



Un espace protégé et convivial




La maison du peuple de Clichy ¿Eugène Beaudouin & Marcel Lods



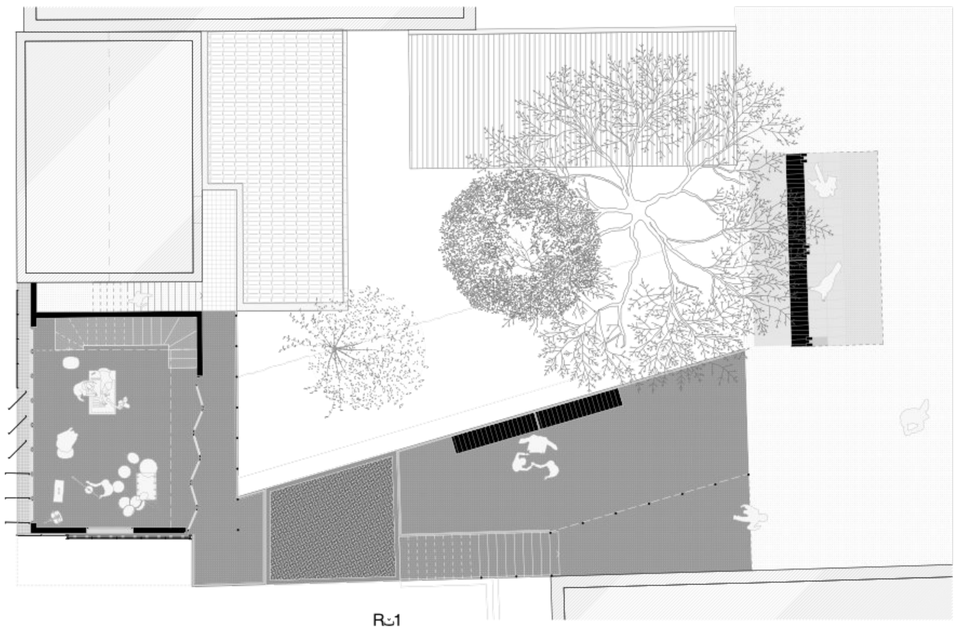
La haine ¿Mathieu Kassovitz



L'espace autogéré de Lausanne

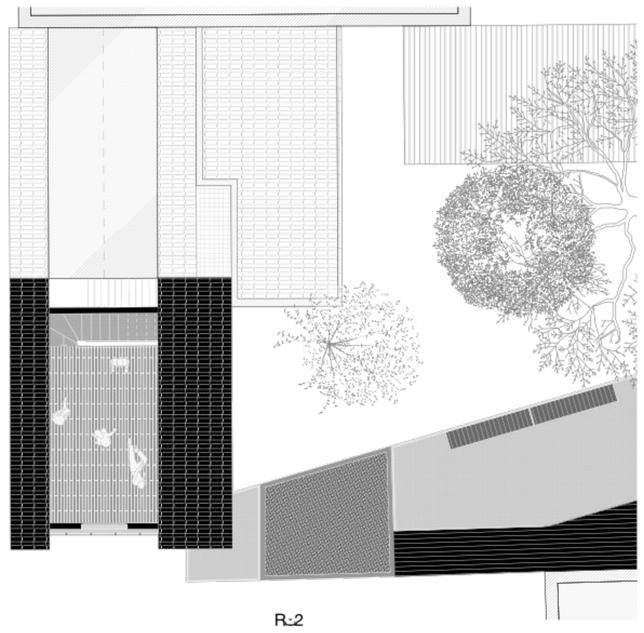


Azur et Asmar ¿Michel Ocelot



R-1

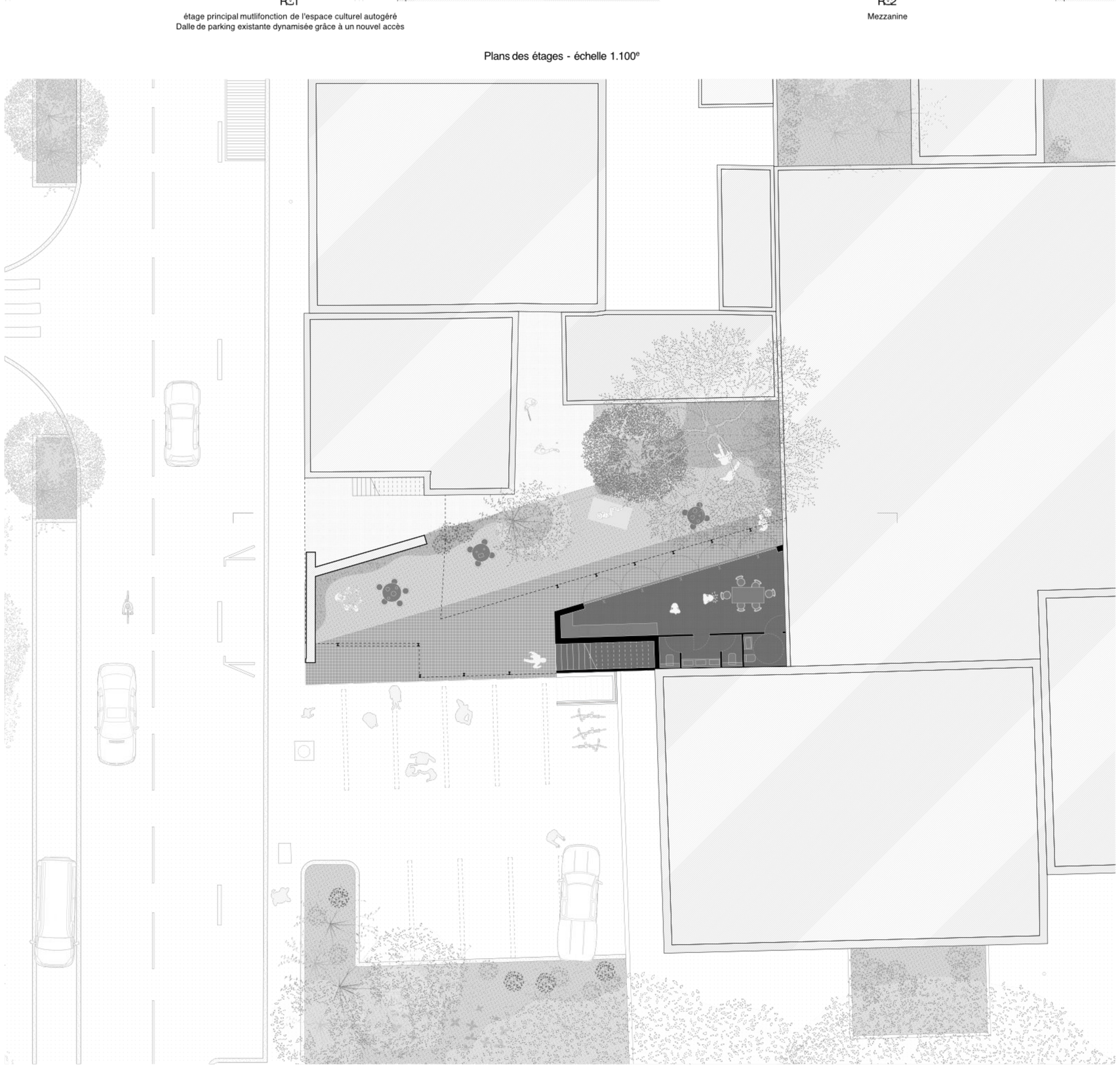
étage principal mutlifonction de l'espace culturel autogéré
Dalle de parking existante dynamisée grâce à un nouvel accès



R-2

Mezzanine

Plans des étages - échelle 1.100e



Rez de chaussée - échelle 1.100e

Passage urbain reliant la dalle existante à l'espace public
Petit parc et espace de détente planté
Pavillon "technique" lié à l'espace culturel autogéré.




Façade Sud sur la rue - échelle 1.100e

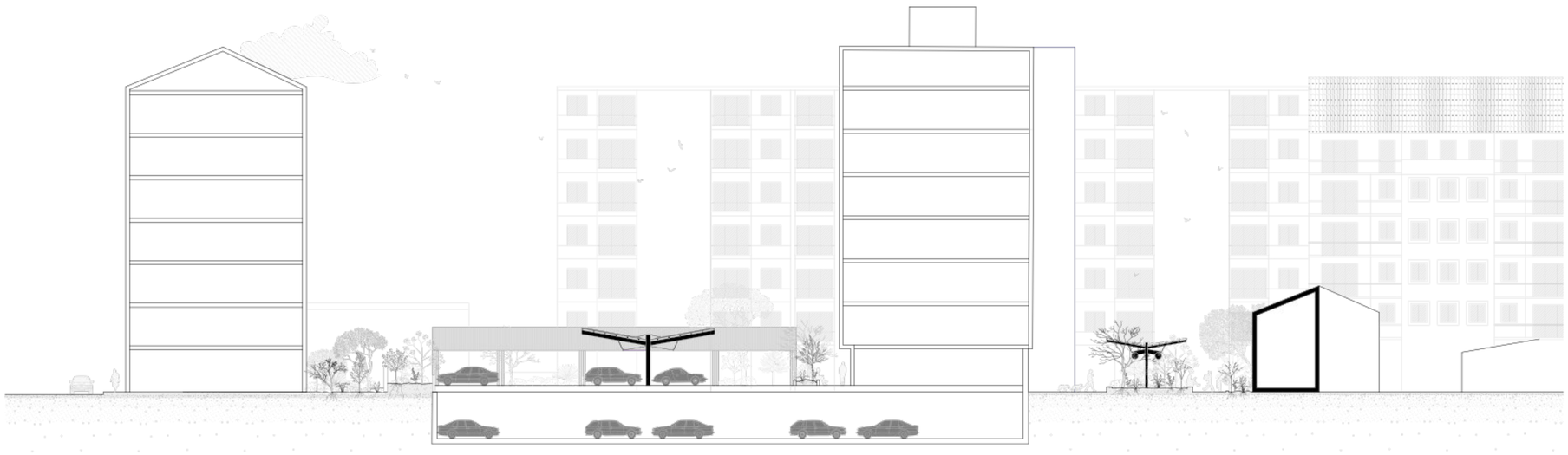
Axonométrie
Mise en avant du rapport avec le contexe



Façade Sud - échelle 1.100e



Coupe transversale - échelle 1.100e



échelle 1.200e

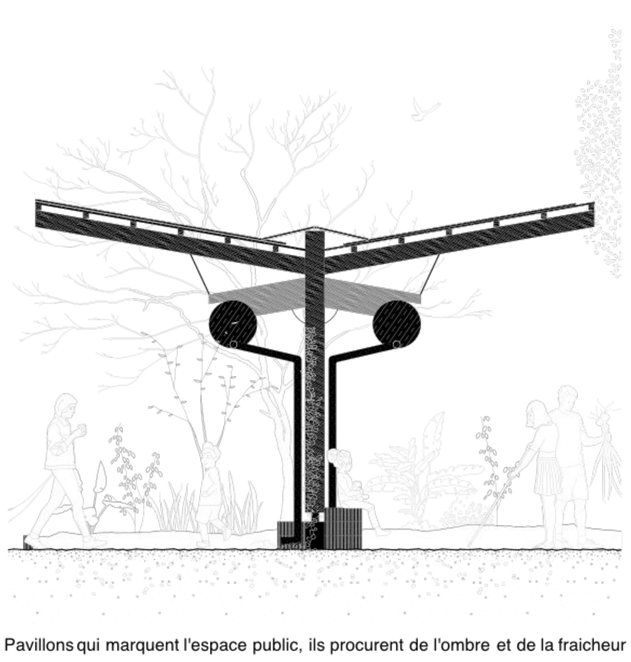
Coupe longitudinale sur l'îlot



Ilot 275 Rue Paul Bert / 80 Rue Antoine Charial


Etat projeté

Plan ilot - échelle 1.400e



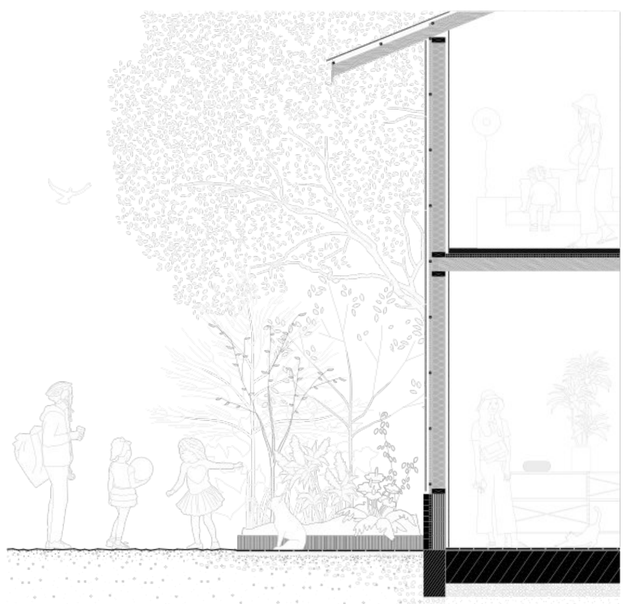
Pavillons qui marquent l'espace public, ils procurent de l'ombre et de la fraicheur

Les pavillons récoltent de l'eau de pluie qui sert à arroser les plantations et à humidifier les briques au sol



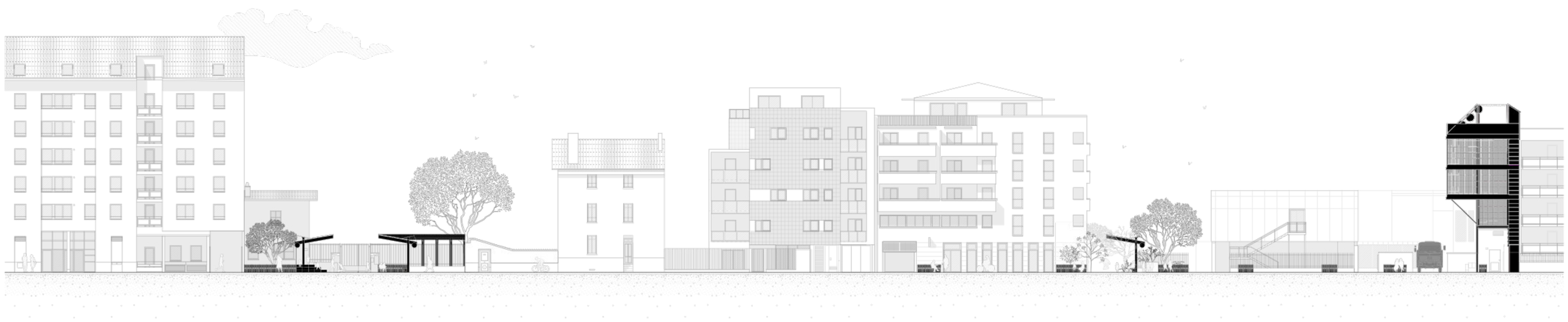
Assises qui délimitent les parties piétonnes des parties végétalisées

Dès que possible le bitume est enlevé pour végétaliser au maximum



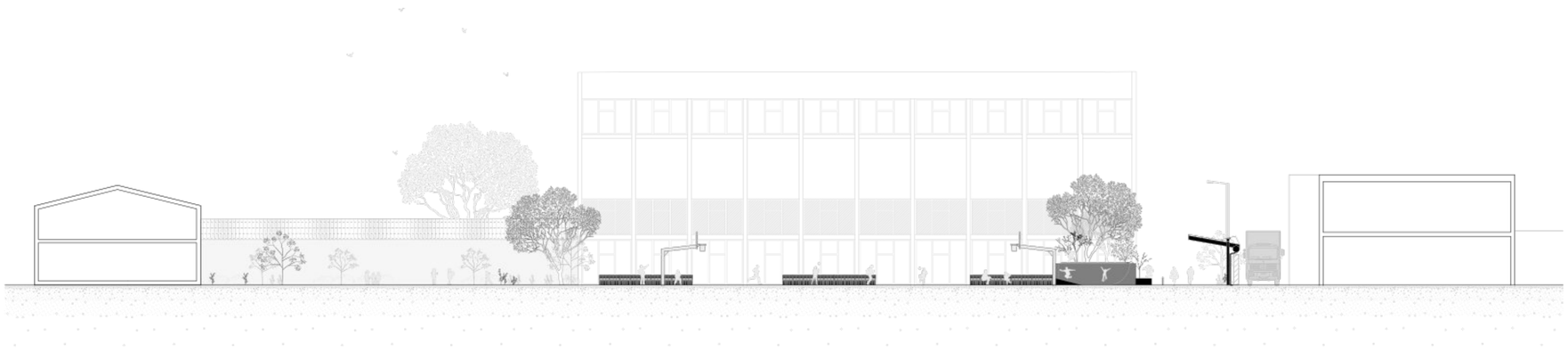
Des zones d'inter.land peuvent aceuilir des nouvelles constructions

Ici des maisons ateliers sont proposées en miroir de maisons existantes. Cela permet de dynamiser le coeur d'îlot et conserver le caractère artisanal des Faubourgs



échelle 1.200e

Interventions visibles sur la rue Paul Bert



échelle 1.200e

Coupe *transversale* sur la noue et le terrain de sport



Plan ilot - échelle 1.400e

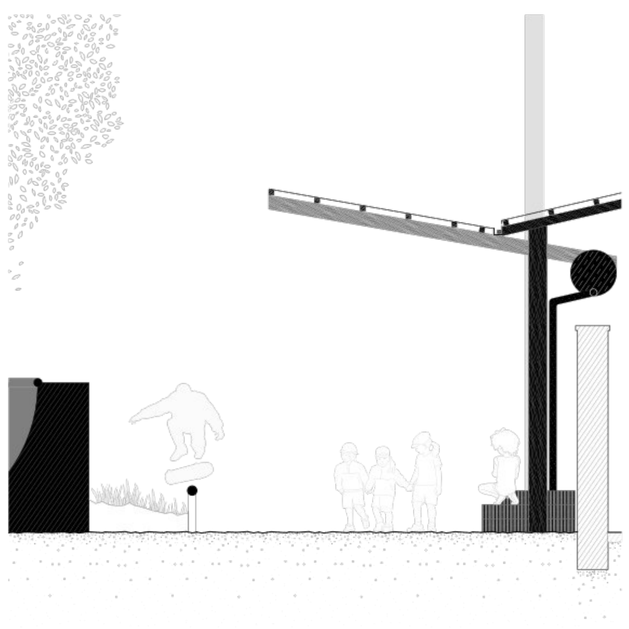
Ilot 275 Rue Paul Bert / 80 Rue Antoine Charial

Plan d'intervention sur l'îlot



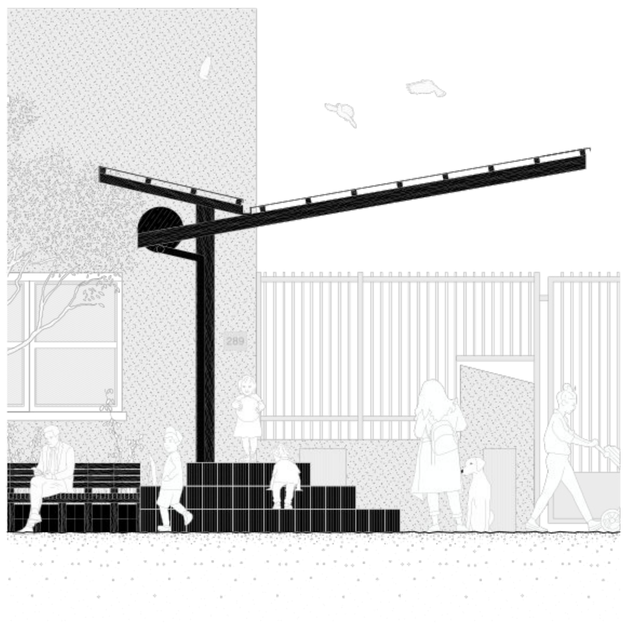
Des interventions qui se glissent au grès des inter.land

Ce petit renfoncement sur la rue Paul Bert passe d'un espace dérangeant et délaissé à un espace de rencontre et pause




Le long de la noue du passage Meynis des pavillons créent des petites zones d'interet

Auparavant linéaire, ce passage est maintenant très riche en situations
Par exemple des modules de skateboard sont disséminés le long de la promenade



Les interventions permettent aussi de donner un caractère ludique et chaleureux à l'espace public

La devanture de l'école Paul Bert est maintenant un espace public appartenant aussi aux enfants,
cela permet aussi une transition plus douce entre l'école et la rue



échelle 1.200e

Le passage Meynis est mis en valeur grâce à une végétalisation importante, des nouveaux éléments d'espace public et des éléments sportifs


Déviation
PETITE RUE SAINT-EUSEBE
PLUS PROPRE




JULIEN GRAVEL
JULIEN GRAVEL
JULIEN GRAVEL
JULIEN GRAVEL
JULIEN GRAVEL
26 AVRIL 20
26 AVRIL 20




IL EN FAUT P
DISNEY MUSIC FESTIVAL
DYKE MARCH
DYKE MARCH
26.04